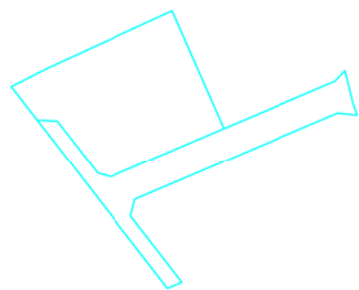


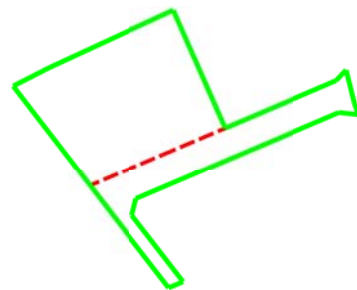
Objekta izvietojuma shēma



Projektētas teritorijas shēma pirms zemes ierīcības projekta izstrādes



Projektētas teritorijas shēma pēc zemes ierīcības projekta izstrādes



APZĪMĒJUMI:

80700030505

ESOŠĀS ZEMES VIENĪBAS
KADASTRA APZĪMĒJUMS

ESOŠĀS ZEMES VIENĪBAS ROBEŽA AR ROBEŽPUNKTU



ZEMES IERĪCĪBAS PROJEKTA ROBEŽA



PROJEKTĒTO ZEMES VIENĪBU ROBEŽAS

Nr.1 80700030505

0.1431 ha

PROJEKTĒTĀS ZEMES VIENĪBAS
KADASTRA APZĪMĒJUMS UN PLATĪBA

LIKVIDĒJAMA SARKANĀ LĪNIJA



PROJEKTĒTĀ SARKANĀ LĪNIJA AR PAGRIEZIENA PUNKTU



ESOŠĀ SARKANĀ LĪNIJA AR PAGRIEZIENA PUNKTU



NEKUSTAMĀ ĪPAŠUMA APGRŪTINĀJUMA ROBEŽA

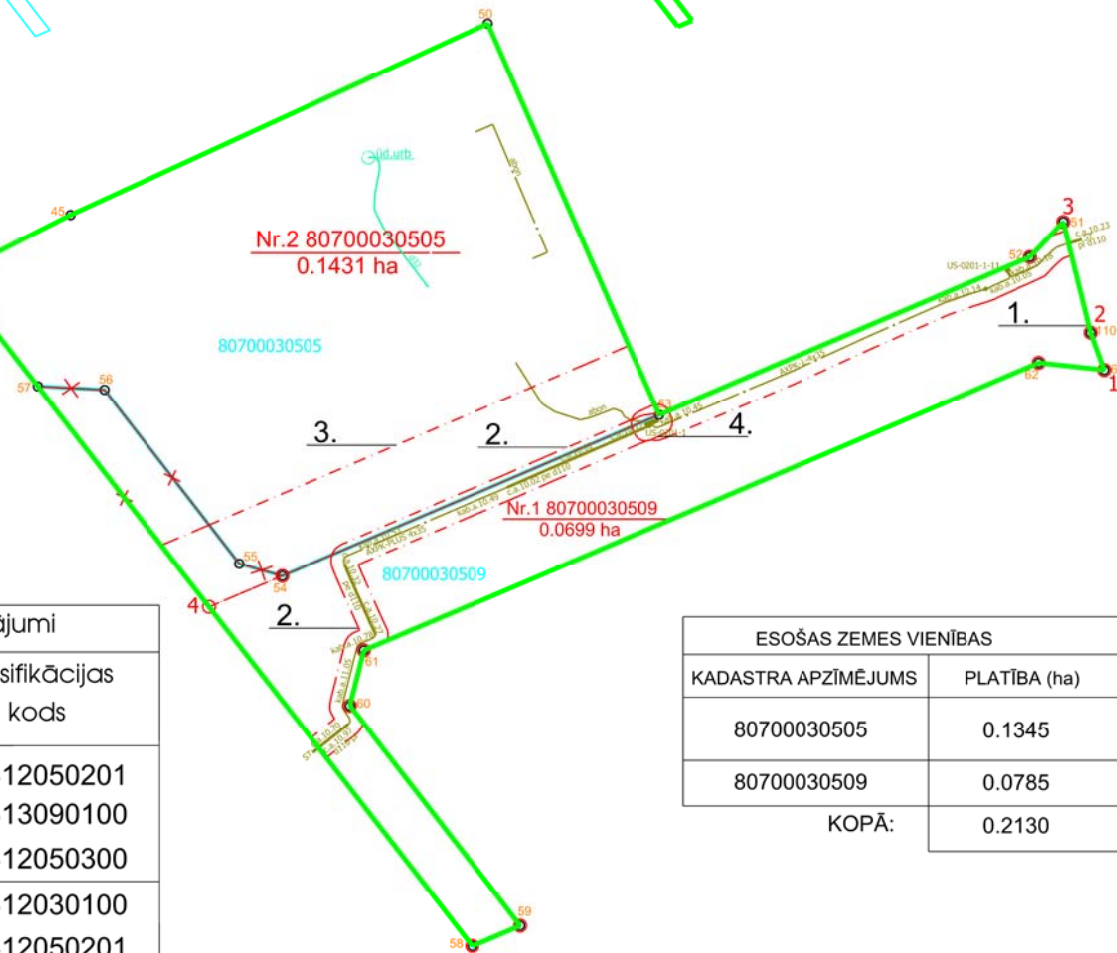


LIKVIDĒJAMA ZEMES VIENĪBAS ROBEŽA

LIKVIDĒJAMO APGRŪTINĀJUMU TABULA

Kadastra apzīmējums	Apgrūtinājums	Apgrūtinājuma kods	Apgrūtinājuma platība (ha)
80700030509	Ekspluatācijas aizsargjoslas teritorijas gar ielu vai ceļu - sarkanā līnija	7312030100	0.0086

Projektētās zemes vienības				Apgrūtinājumi	
Nr.	Kadastra apzīmējums	Platības no esošajām zemes vienībām	Platība ha	Kārtas Nr.	Klasifikācijas kods
1.	80700030505	0.0086 ha no 80700030509 0.1345 ha no 80700030505	0.1431	2.	7312050201
				3.	7313090100
				4.	7312050300
2.	80700030509	0.0699 ha no 80700030509	0.0699	1.	7312030100
				2.	7312050201
				4.	7312050300
KOPĀ:			0.2130		



ESOŠĀS ZEMES VIENĪBAS	
KADASTRA APZĪMĒJUMS	PLATĪBA (ha)
80700030505	0.1345
80700030509	0.0785
KOPĀ:	0.2130

PROJEKTĒTO SARKANO LĪNIJU
PAGRIEZIENU PUNKTU
KOORDINĀTAS (LKS-92)

Nr.	x; y koordinātas
1	x=305642.83 y=507924.12
2	x=305645.79 y=507923.04
3	x=305654.56 y=507920.88
4	x=305624.02 y=507853.06

- 7312030100 - ekspluatācijas aizsargjoslas teritorija gar ielu vai ceļu - sarkanā līnija
- 7312050201 - ekspluatācijas aizsargjoslas teritorija gar elektrisko tīklu kabeļu līniju
- 7313090100 - būvniecības ierobežojumu teritorija, kas noteikta teritorijas attīstības plānošanas dokumentā (būvlaide)
- 7312050300 - ekspluatācijas aizsargjoslas teritorija ap elektrisko tīklu sadales iekārtu

PROJEKTS:
DETĀLPLĀNOJUMA "MAGONES" GROZĪJUMI
NEKUSTAMĀJĀ ĪPAŠUMĀ MARGRIETIŅU IELĀ 4 UN
MARGRIETIŅU IELA, KRUSTKALNOS, ĶEKAVAS PAGASTĀ,
ĶEKAVAS NOVADĀ

PASŪTĪTĀJS:
FIZISKĀ PERSONA

IZSTRĀDĀTĀJS:



SIA "Reģionālie projekti"
Rūpniecības iela 32b-501
Latvija; Rīga; LV 1045
Tālr.: +371 67320809
birojs@rp.lv

	Datums	Paraksts
Projekta vadītāja	L. Dimitrijeva	
Grafisko daļu izstrādāja	V. Jumtiņa	
Zemes ierīkotāja (sertif. nr. AA-0040) (30.11.2020.- 30.11.2025.)	I. Lillā	
Apliecinu, ka zemes ierīcības projekts izstrādāts atbilstoši normatīvo aktu prasībām, kas regulē zemes ierīcības projekta izstrādi		I. Lillā
ZEMES IERĪCĪBAS DARBU PLĀNS GRAFISKĀ DAĻA IZSTRĀDĀTA MĒROGĀ 1:500 IZDRUKAS MĒROGS 1:600		LAPA 3 LAPAS 3